



## Faits et chiffres

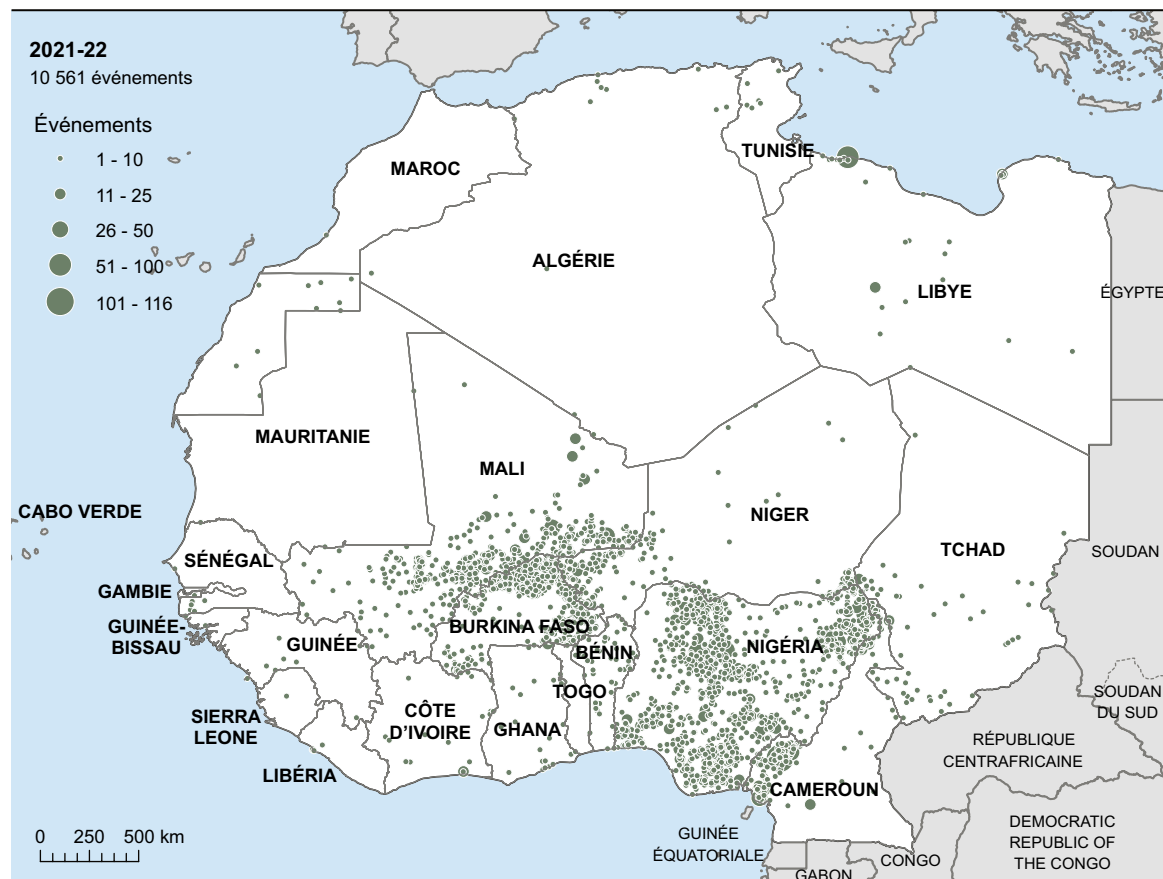
# Urbanisation et conflits en Afrique du Nord et de l'Ouest

### LA VIOLENCE EST PRINCIPALEMENT RURALE

Malgré une urbanisation rapide, la violence est devenue plus rurale, en particulier en Afrique de l'Ouest. Plus de 40 % des événements et victimes depuis 2000 se produisent dans des zones de moins de 300 habitants au km<sup>2</sup>.

Lorsque la violence se produit dans les zones urbaines, elle se concentre plutôt dans les petites agglomérations de moins de 100 000 habitants que dans les zones urbaines moyennes ou grandes.

Événements violents en Afrique du Nord et de l'Ouest, 2021-22



Note : Données disponibles jusqu'au 30 juin 2022.

Source : OCDE/CSAO (2023), à partir des données ACLED (2022). Les données d'ACLED sont accessibles au public.



Entre 2000 et 2002, les zones rurales représentent

**> 40 %**

des événements violents et des victimes de violence



La proportion d'événements violents dans les zones urbaines diminue :

**AFRIQUE DE L'OUEST**

2012:

**70 %**

2022:

**< 20 %**

**AFRIQUE DU NORD**

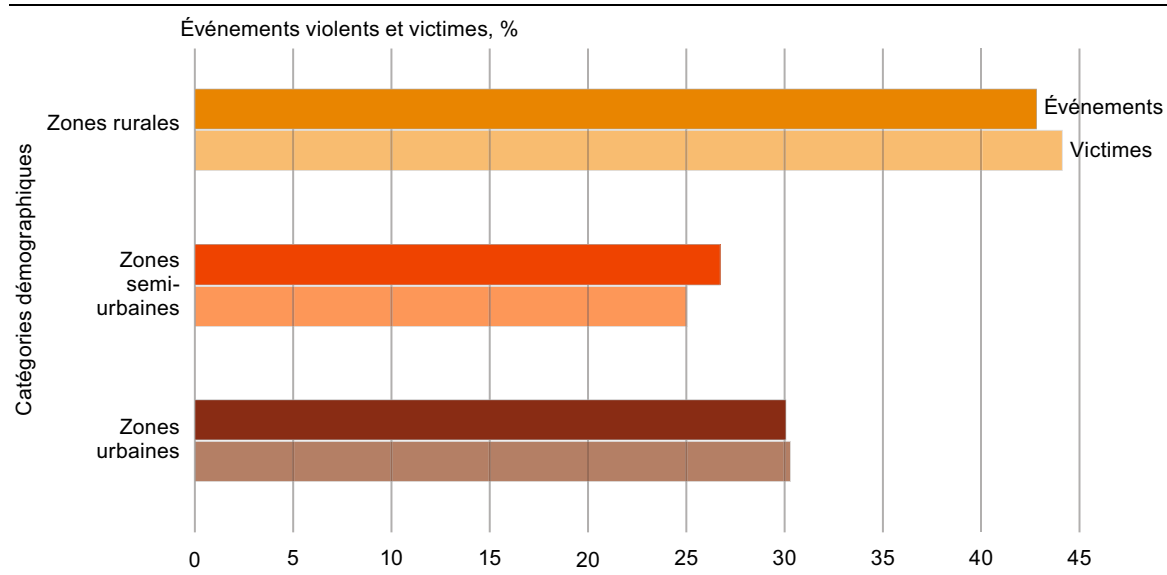
2012:

**80 %**

2022:

**40 %**

Événements violents et victimes par catégories démographiques en Afrique du Nord et de l'Ouest, 2021-22



Notes: Données disponibles jusqu'au 30 juin 2022. Selon la définitions des Nations Unies (2020), les cellules de 1 500 habitants ou plus par km<sup>2</sup> sont classées comme zones urbaines, celle de 300 à 1 499 habitants, comme zone semi-urbaines, et celle en deçà de 300 habitants, comme zones rurales.

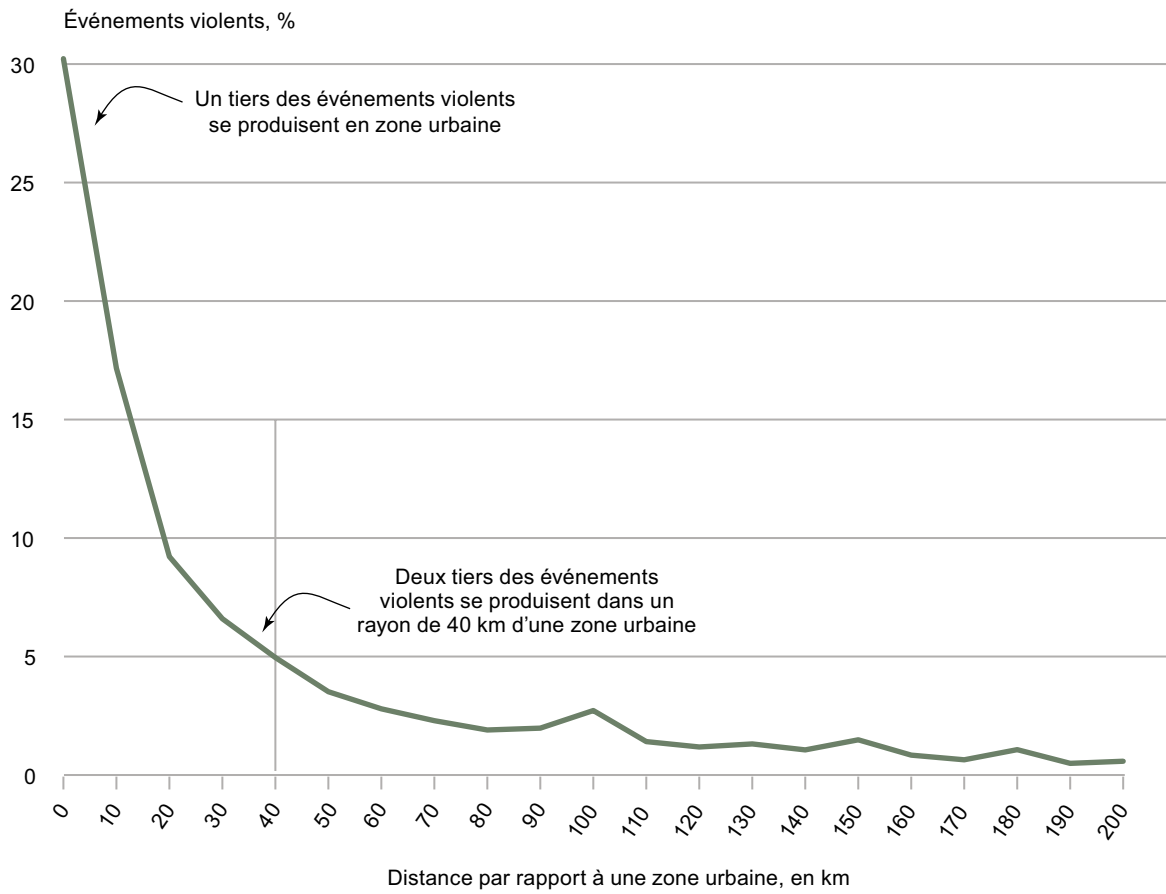
Source : OCDE/CSAO (2023), à partir des données ACLED (2022) et WorldPop (2022). Les données d'ACLED sont accessibles au public.

## LA VIOLENCE DANS LES ZONES RURALES ISOLE LES GRANDES VILLES

La violence dans les zones rurales coupe les grandes villes de leur hinterland. Depuis mi-2010, les grands centres urbains tels Niamey, Ouagadougou ou Bamako sont entourés de zones de conflit en constante expansion. Les déplacements et la communication entre les zones sécurisées autour de ces métropoles se

compliquent, les zones rurales voisines étant en profonde insécurité. Ce constat renforce la nécessité de mieux comprendre la dimension géographique des conflits et de prendre en compte leurs dimensions locales, nationales, transfrontalières et régionales dans les politiques.

Événements violents selon la distance aux zones urbaines en Afrique du Nord et de l'Ouest, 2000-22



Source : OCDE/CSAO (2023), à partir des données ACLED (2022) et WorldPop (2022). Les données d'ACLED sont accessibles au public.

## PRINCIPAUX FOYERS DE CONFLITS



**5 pays** : le Nigéria, le Burkina Faso, le Mali, le Cameroun et le Niger concentrent

**93 %**

des événements violents

**94 %**

des décès

en Afrique du Nord et de l'Ouest entre janvier 2021 et juin 2022.

---

### NIGÉRIA

Les conflits se chevauchent au Nigéria, notamment les insurrections djihadistes de Boko Haram et de l'État islamique en Afrique de l'Ouest (ISWAP) dans la région du lac Tchad,

les violences perpétrées dans le delta du fleuve Niger et celles communautaires dans la ceinture moyenne.



Entre 2021-22, le **Nigéria** représente :

**40 %**

des événements violents

**51 %**

des victimes

**38 %**

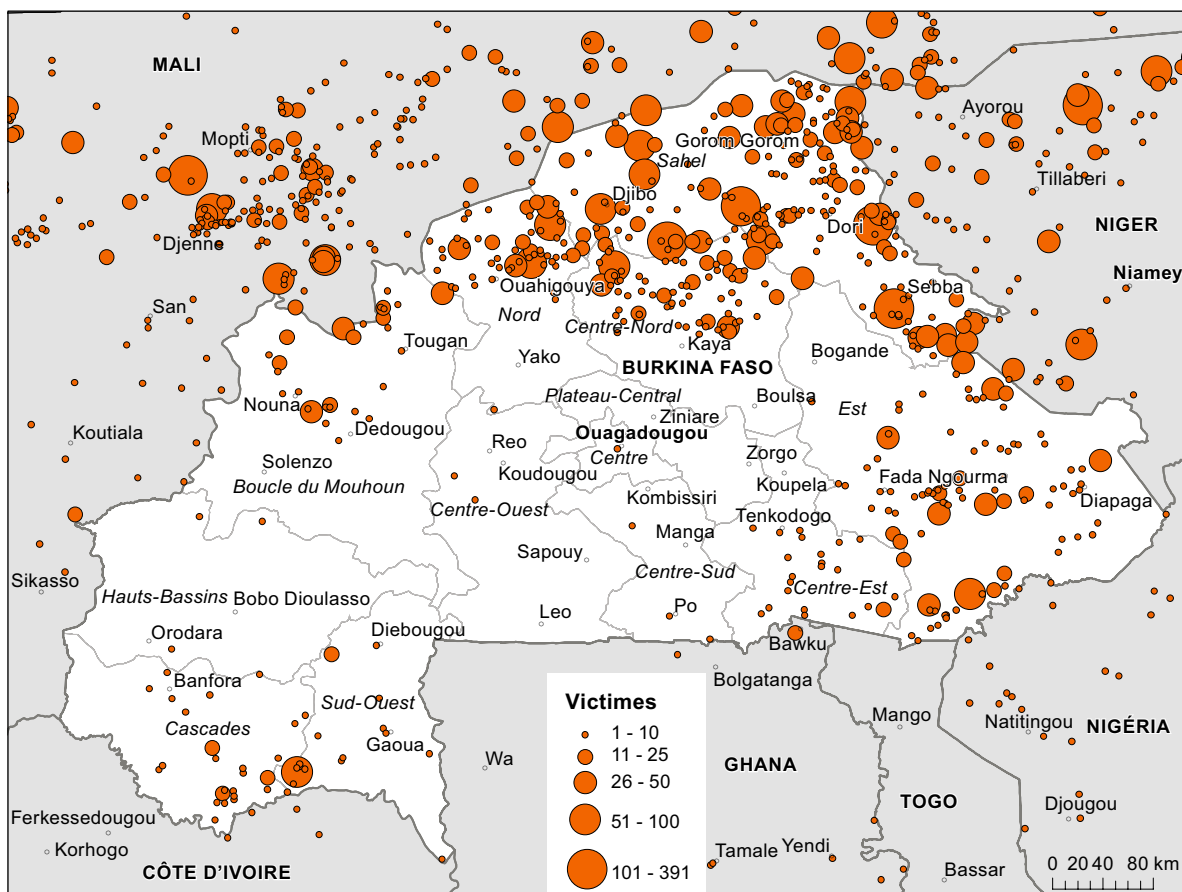
de la population de l'Afrique du Nord et de l'Ouest.

## SAHEL CENTRAL

Le Sahel central est confronté à une rébellion touareg et à des coups d'État au Mali et au BurkinaFaso. Les violences se diffusent au-delà des frontières vers le Burkina Faso, désormais le deuxième pays le plus touché après le Nigéria. Ouagadougou, la capitale, est jusqu'à présent plutôt épargnée par la violence, bien que proche

de certaines des zones les plus meurtries. Au Niger, la violence est constante, l'essentiel des événements violents (45 %) et des décès (63 %) se situant désormais dans la région de Tillabéri, dans le sud-ouest, à la frontière du Burkina Faso et du Mali.

Décès dus à des événements violents au Burkina Faso et dans les pays voisins, 2021



Source : OCDE/CSAO (2023), à partir des données ACLED (2020). Les données d'ACLED sont accessibles au public.

Au Burkina Faso, au Mali et au Niger, la plupart des événements violents se produisent dans les zones rurales. Au Mali, plus de 80 % des événements violents en 2022 concernent les

zones rurales. Ces trois pays présentent des tendances similaires en termes de ruralité des violences car ils sont tous confrontés à d'importantes insurrections djihadistes.

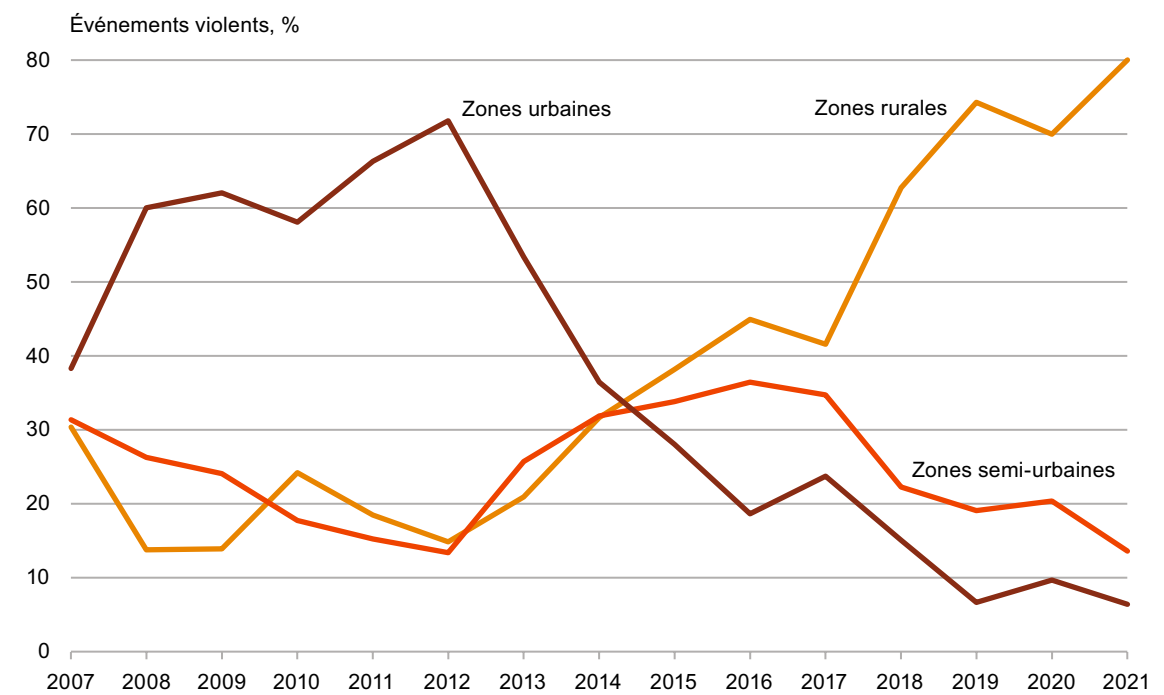


En 2021, les organisations djihadistes sont responsables de

**80 %**  
de la violence rurale

**< 10 %**  
de la violence urbaine

Événements violents impliquant certaines organisations djihadistes en Afrique du Nord et de l'Ouest, 2007-21



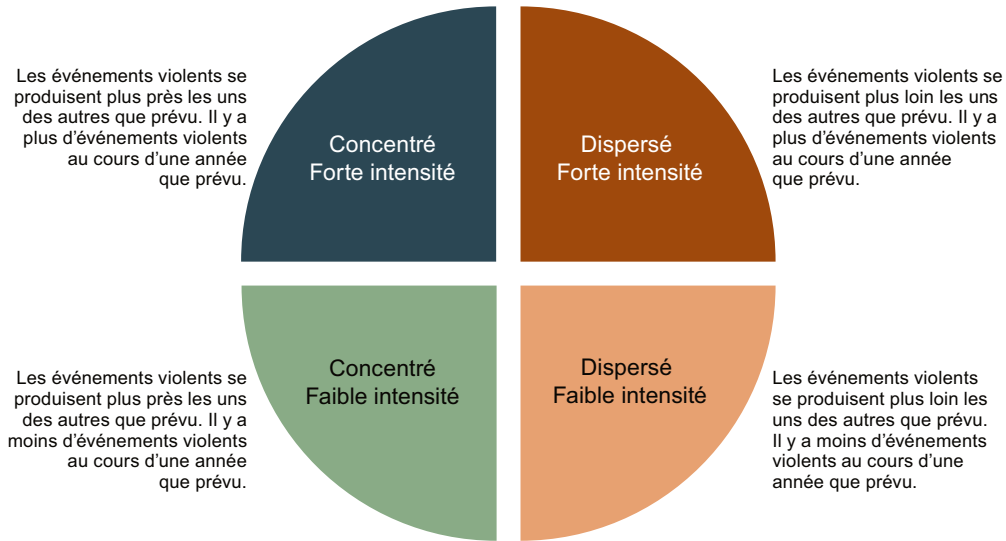
Note : Les organisations suivantes sont incluses : AQMI, Ansar Dine, Ansaroul Islam, Boko Haram, ISWAP, Groupe de soutien à l'islam et aux musulmans (JNIM) et Katiba Macina. Selon la définition des Nations Unies (2020), les cellules de 1 500 habitants ou plus par km<sup>2</sup> sont classées comme zones urbaines, celle de 300 à 1 499 habitants, comme zone semi-urbaines, et celle en deçà de 300 habitants, comme zones rurales.

Source : OCDE/CSAO (2023), à partir des données ACLED (2022) et WorldPop (2022). Les données ACLED sont accessibles au public.

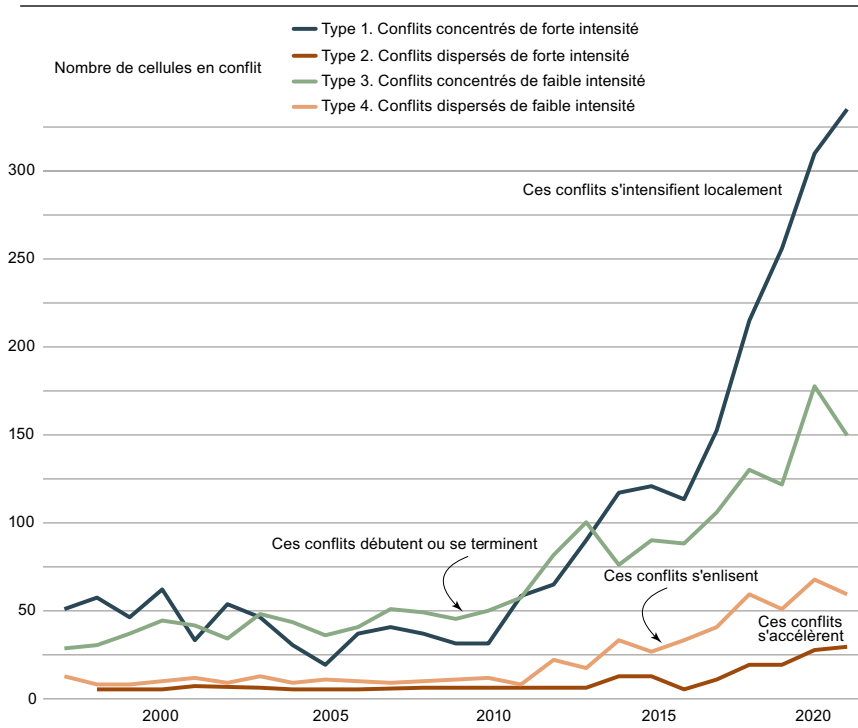
## L'INDICATEUR DES DYNAMIQUES SPATIALES DES CONFLITS (SCDi)

Le SCDi cartographie la dynamique des conflits en Afrique du Nord et de l'Ouest. Il mesure l'intensité et la distribution spatiale des événements violents pour identifier quatre catégories. Celles-ci permettent de situer un conflit dans son cycle de vie. Ainsi, lorsque la

violence émerge, elle est concentrée et de forte ou faible intensité. Lorsque le conflit s'installe, il persiste sous une forme concentrée et de forte intensité. Lorsqu'il prend fin, il passe d'une intensité élevée et concentrée à une intensité élevée et dispersée avant de disparaître.



Nombre de cellules d'Afrique du Nord et de l'Ouest en conflit par type, 1997-2021



Source : OCDE/CSAO (2023), à partir des données ACLED (2022). Les données d'ACLED sont accessibles au public.

## Ce rapport couvre :

**21**

pays

**22**

années

**51 000**

événements  
violents

**193 000**

victimes

**10**

études de cas



## Lire et télécharger

En ligne *Urbanisation et Conflits en Afrique du Nord et de l'Ouest* accessible via [www.oecd.org/fr/csao/publications](http://www.oecd.org/fr/csao/publications)

Ce travail est réalisé en coopération avec le Groupe de recherche sur le Sahel de l'Université de Floride.

Cet ouvrage fait partie de la série OCDE *Cahiers de l'Afrique de l'Ouest*, consacrée aux dynamiques économiques et sociales en Afrique de l'Ouest. La série et celle des *Notes ouest-africaines* sont accessibles via [www.oecd.org/fr/csao/publications](http://www.oecd.org/fr/csao/publications)

Secrétariat du  
**Club**  DU SAHEL ET DE  
L'AFRIQUE DE L'OUEST

 OCDE  
DES POLITIQUES MEILLEURES  
POUR UNE VIE MEILLEURE



[www.oecd.org/fr/csao](http://www.oecd.org/fr/csao)

<https://mapping-africa-transformations.org/fr/>