



Géographie des conflits en Afrique du Nord et de l'Ouest :

Cartographie de l'évolution
de la violence dans la région



Augmentation de la violence en Afrique du Nord et de l'Ouest

Depuis le début des années 2000, une combinaison de groupes rebelles, de milices d'autodéfense et d'organisations affiliées à Al-Qaïda ou à l'État islamique fragilise la légitimité et la stabilité des États d'Afrique du Nord et de l'Ouest. Les cinq dernières années ont été parmi les plus violentes avec plus de 16 000 incidents violents et 60 000 décès, suite à la flambée des violences politiques touchant particulièrement les civils et les régions frontalières.

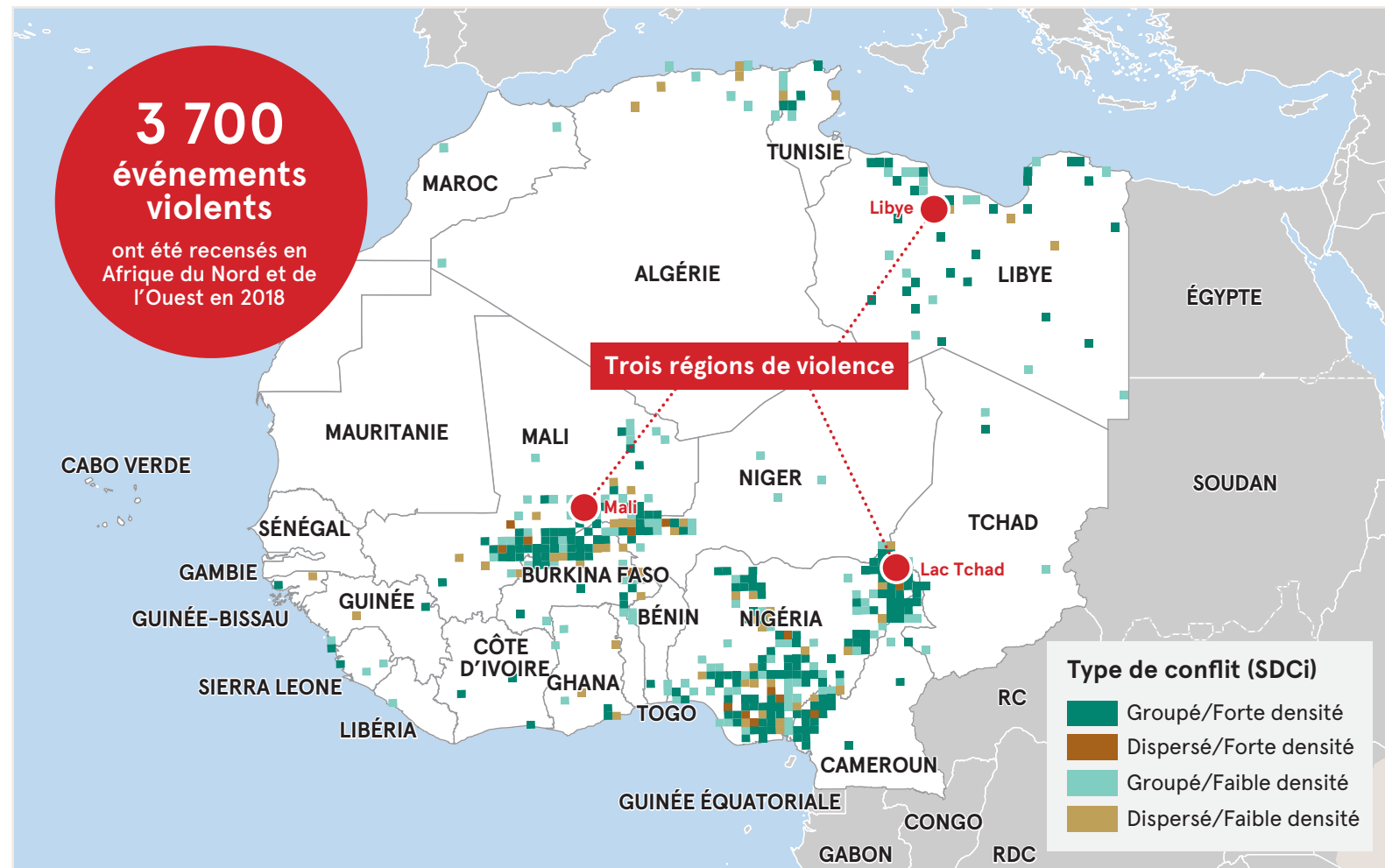
Il est cependant difficile de déterminer si ces organisations intensifient et ciblent leurs actes de violence dans certaines localités, les propagent dans un nombre croissant de régions ou se redéplient sous la pression des forces gouvernementales.

Un nouvel indicateur pour une meilleure compréhension des conflits

À l'aide de son nouvel indicateur des dynamiques spatiales des conflits (*Spatial Conflict Dynamics indicator* [SCDi]), le Club du Sahel et de l'Afrique de l'Ouest analyse les origines, l'intensité et la géographie de la violence politique en Afrique du Nord et de l'Ouest. S'appuyant sur les données du projet *Armed Conflict Location and Event Data*, près de 33 000 incidents violents ayant provoqué la mort de 144 000 personnes à travers 21 pays entre janvier 1997 et juin 2019 sont examinés. -L'indicateur identifie quatre types de conflits selon : (i) leur concentration géographique (conflits groupés ou dispersés) ; et (ii) leur intensité (niveau de violence élevé ou faible).

Cartographie des conflits en Afrique du Nord et de l'Ouest

Répartition spatiale et classification des événements violents en Afrique du Nord et de l'Ouest, 2018



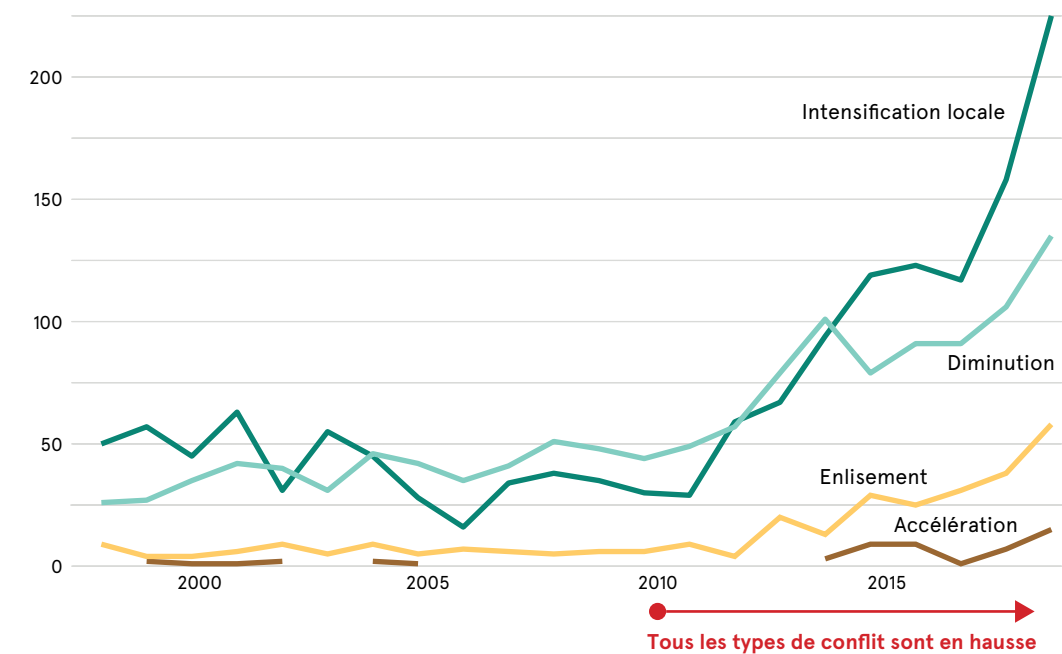
60 000

personnes ont trouvé la mort

dans des conflits violents au cours des cinq dernières années

Nombre de cellules touchées par des conflits

- Type 1 - Groupé/Forte densité
- Type 2 - Dispersé/Forte densité
- Type 3 - Groupé/Faible densité
- Type 4 - Dispersé/Faible densité



85 %

des actes violents à l'encontre des femmes se concentrent au Nigéria

68 000

victimes en raison de conflits dans la région du lac Tchad depuis 2009

20 %

des attentats-suicides perpétrés par des femmes dans la région du lac Tchad entre 2011 et 2019

40 %

des événements violents et des victimes entre 1997 et 2018 à moins de 100 km d'une frontière terrestre

| La nature des conflits a radicalement changé

En se concentrant sur les épicentres de violence – le lac Tchad, la Libye et le Sahel central comptabilisant 80 % des victimes depuis 1997 –, le rapport éclaire le changement de nature des conflits en Afrique du Nord et de l’Ouest au cours des 20 dernières années.

Les conflits locaux de forte intensité sont plus concentrés géographiquement. Leur capacité de propagation aux régions et pays voisins augmente et ils sont cernés

d’une périphérie d’événements violents de plus faible intensité. Les régions frontalières concentrent un nombre croissant d’événements violents et de victimes.

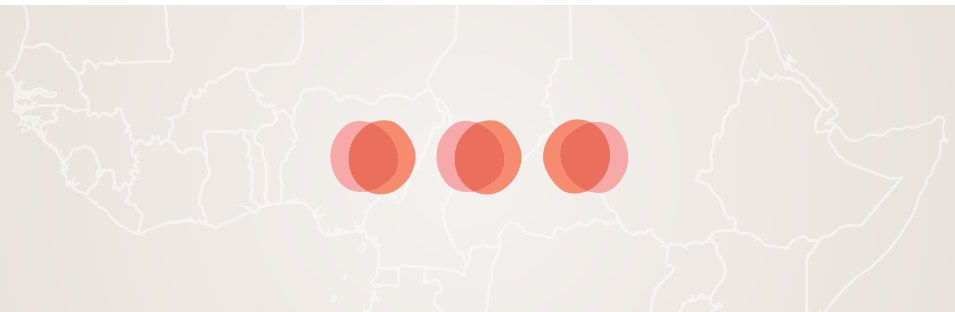
Les interventions militaires ont cependant circonscrit l’intensité et l’étendue géographique des conflits en Afrique du Nord et de l’Ouest à des zones plus périphériques. Ces lieux restent toutefois des zones de conflits où la violence n’a pas diminué en intensité, mais s’est dispersée.

| Éclairer les politiques de sécurité en Afrique du Nord et de l’Ouest

Le rapport montre l’importance d’une approche spatiale des conflits pour la compréhension de leur émergence, de leur développement et de leur propagation ; l’impact des interventions gouvernementales sur leur intensité et leur répartition spatiale.

La diffusion de l’instabilité politique par-delà les frontières devrait encourager les responsables politiques à consolider leurs efforts pour une surveillance coordonnée à l’échelon des régions ou de plusieurs États.

Les options politiques devraient privilégier la protection des populations civiles notamment les femmes et des zones frontalières et périphériques plus meurtrières.





Consulter et télécharger

Une version en ligne du rapport ***Géographie des conflits en Afrique du Nord et de l'Ouest*** est disponible sur www.oecd.org/fr/csao/publications

Ce rapport fait partie de la série des ***Cahiers de l'Afrique de l'Ouest***, dédiée aux enjeux économiques et sociaux actuels en Afrique de l'Ouest. L'intégralité des numéros de cette série, ainsi que des ***Notes ouest-africaines***, est disponible sur www.oecd.org/fr/csao/publications