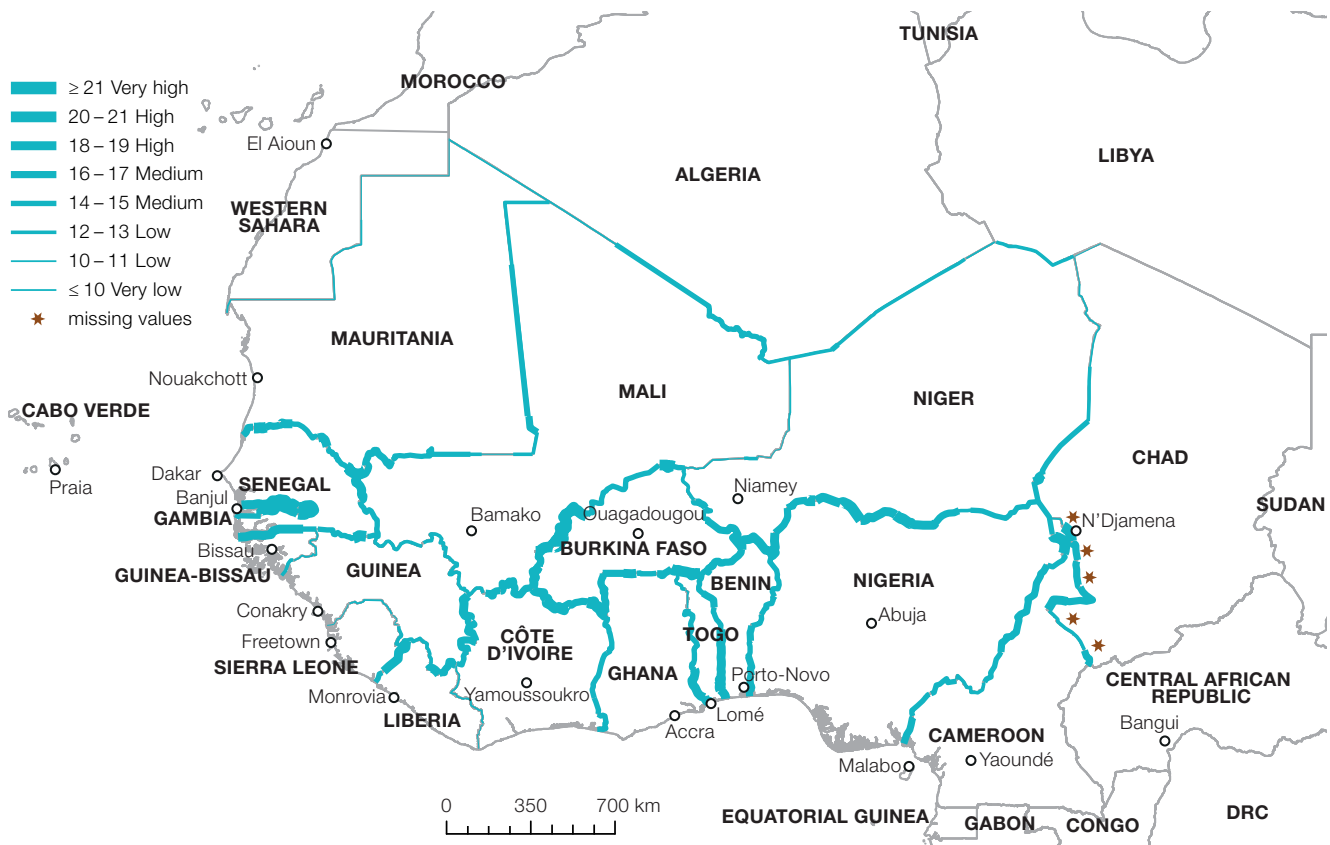


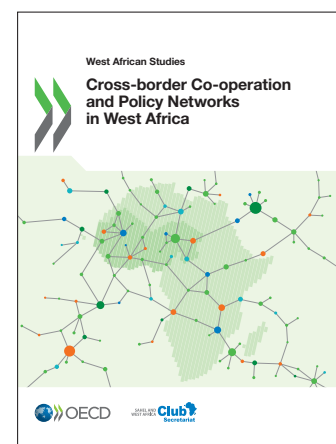


CROSS-BORDER CO-OPERATION POTENTIAL OF WEST AFRICA



One out of five West Africans, or 72 million people, live within 50 km of the region's 32 000 km of land borders. These border areas are often hubs of formal and informal activity for the circulation of goods and people, and hold significant potential for cross-border co-operation. Based on seven indicators of regional integration – covering a wide range of economic, environmental, political and social issues – this map aims to measure the potential of cross-border co-operation across West Africa. The mapping of the combined potential confirms the spatial heterogeneity of the region as the thick lines are unevenly distributed throughout the territory. The southern areas of the Sahel and the boundaries between Ghana, Togo and Benin are characterised by a high

co-operation potential overall, due to the abundance of border markets with high populations. Many areas also often share water, as well as agricultural and pastoral resources, which promotes the establishment of cross-border production and commercialisation channels. These areas also often benefit from being relatively homogenous linguistically and politically stable. Poverty gaps are average, rather than very high or very low, which can promote synergies and movement between countries. The Sahelo-Saharan zones are, in general, those with the least potential, especially those struggling with security issues such as the Mali-Niger zone due to its low population, scarce agricultural resources and political instability.



Extract

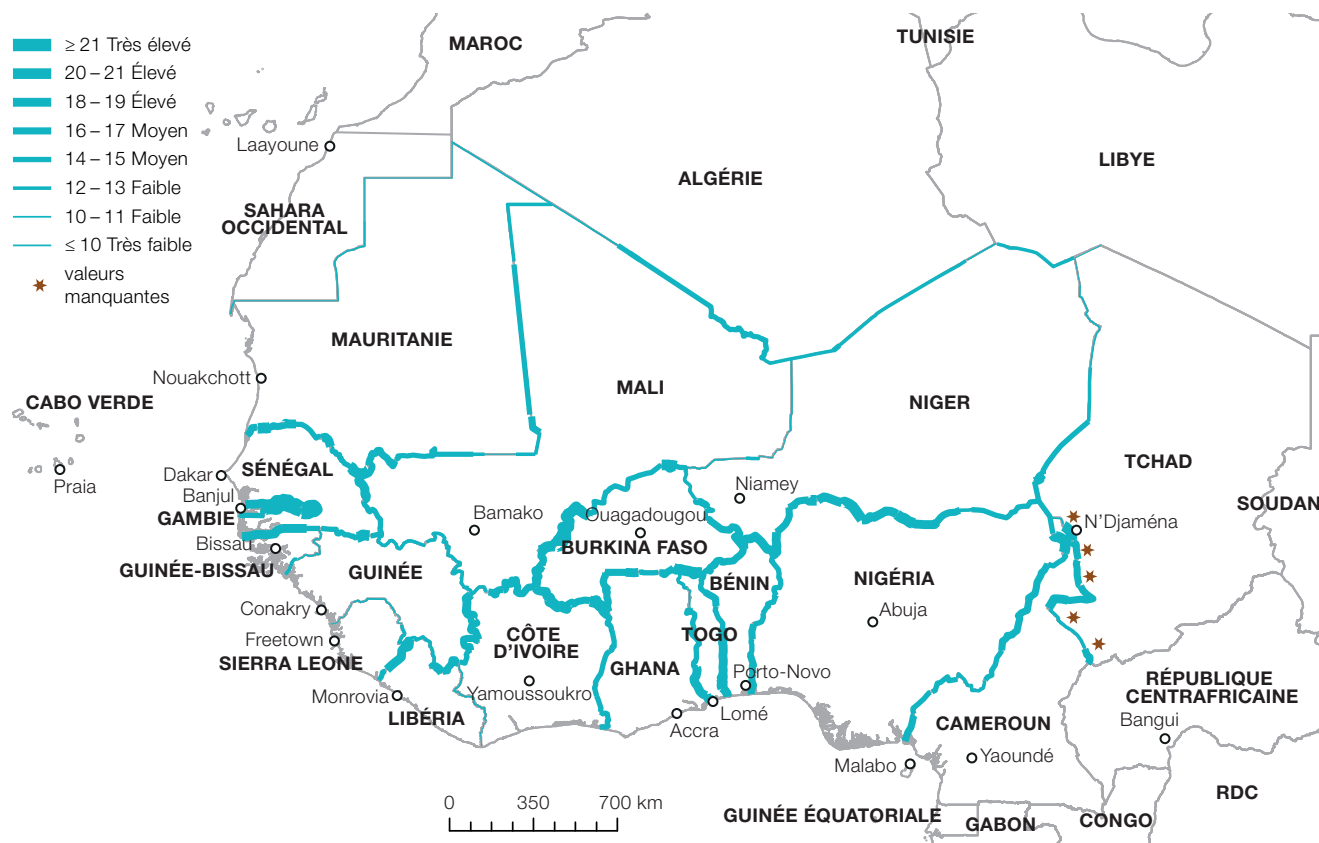
OECD/SWAC (2017), Cross-border Co-operation and Policy Networks in West Africa, OECD Publishing, Paris, page 140.

<http://dx.doi.org/10.1787/9789264265875-en>

This map is without prejudice to the status of or sovereignty over any territory, to the delimitation of international frontiers and boundaries and to the name of any territory, city or area. We encourage the use of our maps. Please include the Club's copyright, inform or contact us for specific requests: swac.contact@oecd.org



POTENTIEL DE COOPÉRATION TRANSFRONTALIÈRE EN AFRIQUE DE L'OUEST



Un Africain de l'Ouest sur cinq vit à moins de 50 km des 32 000 km de frontières terrestres régionales, soit 72 millions de personnes. Ces zones frontalières concentrent des activités formelles et informelles animées par la circulation des biens et des personnes. Elles représentent un fort potentiel de coopération transfrontalière. À partir de sept indicateurs d'intégration régionale économiques, environnementaux, politiques et sociaux, cette carte illustre le potentiel de coopération transfrontalière en Afrique de l'Ouest. Elle confirme l'hétérogénéité spatiale de la région avec une répartition inégale des lignes épaisses sur le territoire. Les zones sud du Sahel et les frontières entre le Ghana, le Togo et le Bénin sont caractérisées par un fort potentiel de coopération en raison de

nombreux marchés frontaliers et d'une forte population. Elles partagent des ressources hydrographiques, agricoles et pastorales qui favorisent la mise en œuvre de filières de production et de commercialisation transfrontalières. Ces régions sont en outre peu fragmentées du point de vue linguistique et relativement épargnées par l'instabilité politique. Les écarts de pauvreté y sont moyens, plutôt que très faibles ou très élevés, ce qui est potentiellement favorable aux synergies et aux mouvements entre pays. Les espaces sahélo-sahariens jouissent d'un potentiel plus faible, en particulier ceux marqués par l'insécurité, comme entre le Mali et le Niger. Cette situation s'explique par la faiblesse du peuplement et des ressources agricoles et par l'instabilité politique.



Extrait

OCDE/CSAO (2017), Coopération transfrontalière et réseaux de gouvernance en Afrique de l'Ouest, Éditions OCDE, Paris, page 141.
<http://dx.doi.org/10.1787/9789264265974-fr>

Cette carte est sans préjudice du statut de tout territoire, de la souveraineté s'exerçant sur ce dernier, du tracé des frontières et limites internationales, et du nom de tout territoire, ville ou région. Nous encourageons l'utilisation de nos cartes. Veuillez nous informer et en faire mention du copyright du Club. Pour des demandes spécifiques, contacter : swac.contact@oecd.org